



OGGETTO: Individuazione Aree interne della Regione Lazio per la I fase di attuazione della Strategia nazionale Aree interne – Strategia per il Lazio.

## LA GIUNTA REGIONALE

**SU PROPOSTA** dell'Assessore Politiche del Bilancio, Patrimonio e Demanio;

**VISTO** lo Statuto della Regione Lazio; in particolare l'art. 23, Titolo IV, Capo I, Sezione I;

**VISTO** il Regolamento (UE) n. 1301/2013 del Parlamento europeo e del Consiglio, del 17 dicembre 2013, relativo al Fondo europeo di sviluppo regionale e a disposizioni specifiche concernenti l'obiettivo "Investimenti a favore della crescita e dell'occupazione" e che abroga il regolamento (CE) n. 1080/2006;

**VISTO** il Regolamento (UE) n. 1303/2013 del Parlamento europeo e del Consiglio, del 17 dicembre 2013, recante disposizioni comuni sul Fondo europeo di sviluppo regionale, sul Fondo sociale europeo, sul Fondo di coesione, sul Fondo europeo agricolo per lo sviluppo rurale e sul Fondo europeo per gli affari marittimi e la pesca e disposizioni generali sul Fondo europeo di sviluppo regionale, sul Fondo sociale europeo, sul Fondo di coesione e sul Fondo europeo per gli affari marittimi e la pesca, e che abroga il regolamento (CE) n. 1083/2006 del Consiglio;

**VISTO** il Regolamento (UE) n. 1304/2013 del Parlamento europeo e del Consiglio, del 17 dicembre 2013, relativo al Fondo sociale europeo e che abroga il regolamento (CE) n. 1081/2006 del Consiglio;

**VISTO** il Regolamento (UE) n. 1305/2013 del Parlamento europeo e del Consiglio, del 17 dicembre 2013, sul sostegno allo sviluppo rurale da parte del Fondo europeo agricolo per lo sviluppo rurale (FEASR) e che abroga il regolamento (CE) n. 1698/2005 del Consiglio;

**VISTO** il documento "Metodi e obiettivi per un uso efficace dei fondi comunitari 2014-2020" approvato in Consiglio dei Ministri in data 27/12/2012;

**VISTO** il documento "Accordo di partenariato sulla Programmazione dei Fondi strutturali e di investimento europei per il periodo 2014-2020" e relativi allegati, predisposti dal MISE-DPS in accordo con le Amministrazioni Centrali, le Regioni e il partenariato economico e sociale, approvati dal CIPE e trasmessi alla Commissione europea in data 22 aprile 2014;

**TENUTO CONTO** del documento tecnico "Strategia nazionale per le Aree interne: definizione, obiettivi, strumenti e governance collegato alla bozza di Accordo di Partenariato trasmessa alla Commissione Europea il 9 dicembre 2013;

**CONSIDERATA** la mozione del Consiglio regionale 6 novembre 2013, n. 31 (Iniziativa relative ai fondi strutturali europei per i periodi di programmazione 2007-

2013 e 2014-2020), in particolare nella parte in cui si impegna il Presidente e la Giunta regionale alla presentazione di una relazione sugli indirizzi – di natura strategica, organizzativa e funzionale – in ordine alle attività inerenti i fondi strutturali europei, ivi inclusi quelli relativi alla cooperazione territoriale europea;

**VISTA** la deliberazione del Consiglio regionale 21 dicembre 2013, n. 14 (Documento di economia e finanza regionale 2014-2016);

**VISTA** la Deliberazione del Consiglio Regionale 10 aprile 2014, n. 2 sulle Linee di indirizzo per un uso efficiente delle risorse finanziarie destinate allo sviluppo 2014-2020;

**VISTA** la Direttiva del Presidente N. R00004 del 07/08/2013 avente ad oggetto l'istituzione della cabina di regia per l'attuazione delle politiche regionali ed europee;

**CONSIDERATA** l'esigenza di fornire adeguato supporto tecnico alla Cabina di Regia per l'attuazione delle politiche regionali ed europee di cui alla Direttiva richiamata;

**CONSIDERATE** le risultanze degli incontri tecnici intercorsi tra la Regione Lazio e il Comitato Tecnico Aree Interne costituito presso il Dipartimento per lo Sviluppo e la coesione economica - Unità di Valutazione degli Investimenti pubblici;

**CONSIDERATO** che le Aree indicate nelle tabelle e nelle mappe dell'Allegato A): Mappe e Elenchi Comuni - Aree Interne per il Lazio parte integrante alla presente deliberazione; sono le uniche che al momento rispondono ai requisiti minimi richiesti per un possibile inserimento di una di esse nella prima fase di attuazione della "Strategia Nazionale Aree Interne";

#### DELIBERA

- di individuare le Aree interne per la Regione Lazio così come indicate nelle tabelle e nelle mappe dell'Allegato A): Mappe e Elenchi Comuni - Aree Interne per il Lazio parte integrante alla presente deliberazione, per la prima fase di attuazione della "Strategia Nazionale Aree Interne".

Il Presidente della Regione apporterà le revisioni che si dovessero rendere necessarie a seguito del negoziato tra lo Stato Italiano e la Commissione Europea, come da Deliberazione del Consiglio Regionale 10 aprile 2014, n. 2 sulle Linee di indirizzo per un uso efficiente delle risorse finanziarie destinate allo sviluppo 2014-2020.

La presente Deliberazione è pubblicata sul Bollettino Ufficiale della Regione Lazio.

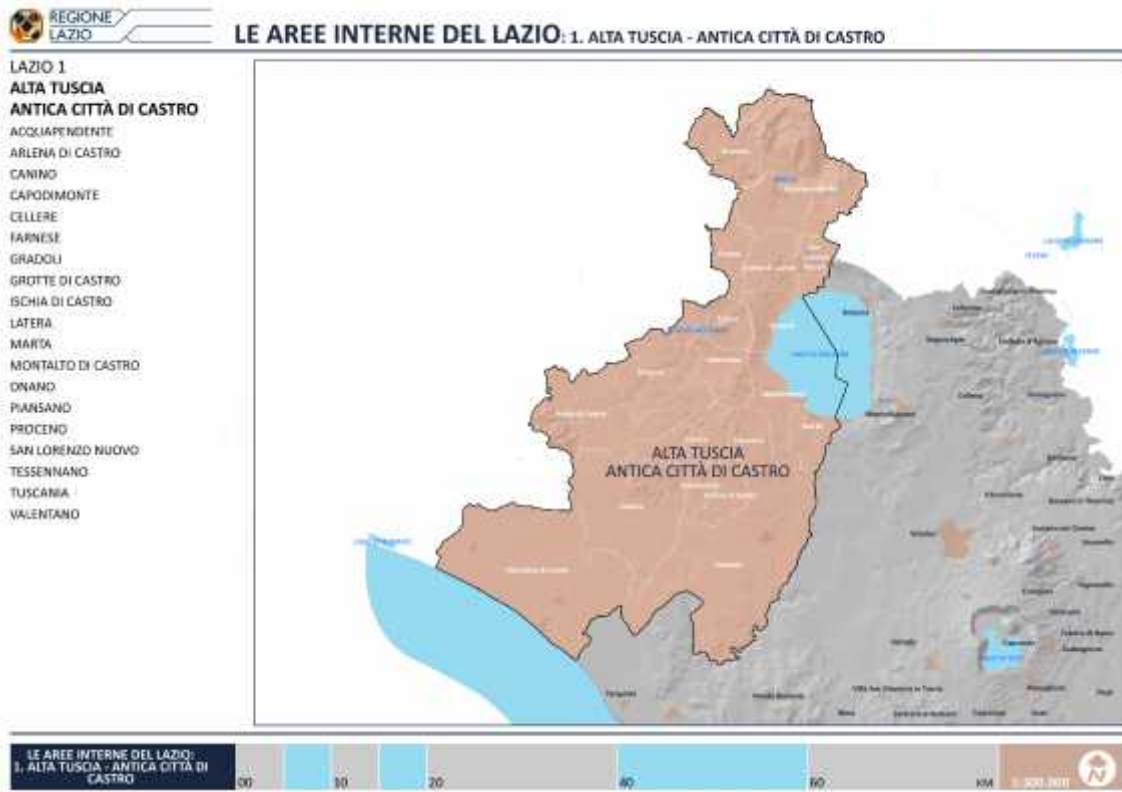
Il Presidente pone ai voti, a norma di legge, il suesteso schema di deliberazione che risulta approvato all'unanimità.

## Allegato A): Mappe e Elenchi Comuni - Aree Interne per il Lazio

### Mappa A1): Aree interne del Lazio



**Mappa A2): Area 1: “Alta Tuscia – Antica Città di Castro”**



**Elenco 1): Area 1 “Alta Tuscia – Antica Città di Castro”**

AI Lazio	Comune	Popolazione 2011	Sup. tot. Km2
	Acquapendente	5.655	132
	Arlena di Castro	886	22
	Canino	5.270	124
	Capodimonte	1.741	61
	Cellere	1.230	37
	Farnese	1.631	52
	Gradoli	1.474	44
	Grotte di Castro	2.795	33
<b>A.I.- Lazio 1 Alta Tuscia-Antica Città di Castro</b>	Ischia di Castro	2.377	105
	Latera	933	22
	Marta	3.520	34
	Montalto di Castro	8.770	190
	Onano	1.017	25
	Piansano	2.147	27
	Proceno	605	42
	San Lorenzo Nuovo	2.166	27
	Tessennano	350	15
	Tuscania	8.145	209
	Valentano	2.895	43



### Mappa A3): Area 2: “Monti Reatini”



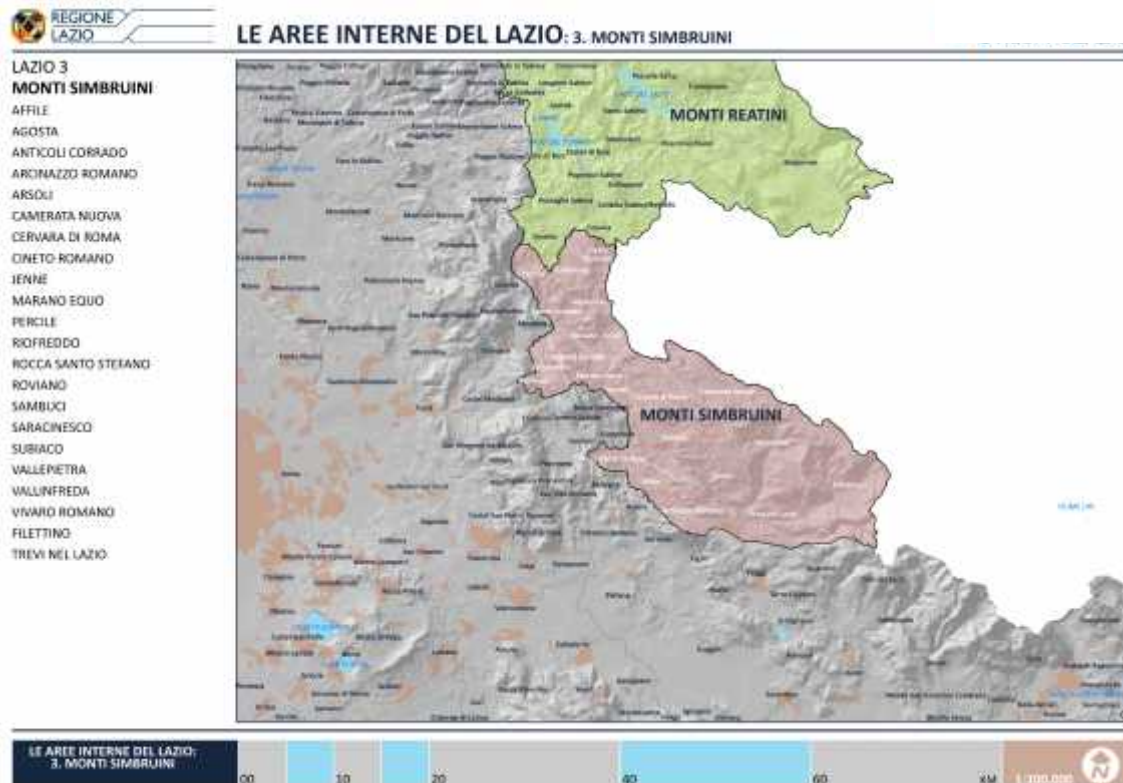


**Elenco 2): Area 2 “Monti Reatini”**

<b>Al Lazio</b>	<b>Comune</b>	<b>Popolazione 2011</b>	<b>Sup. tot. Km2</b>
<b>A.I.- Lazio 2 Monti Reatini</b>	Accumoli	653	87
	Amatrice	2.646	174
	Antrodoco	2.704	64
	Ascrea	266	14
	Belmonte in Sabina	649	24
	Borbona	650	48
	Borgorose	4.615	146
	Borgo Velino	990	18
	Castel di Tora	299	15
	Castel Sant' Angelo	1.289	31
	Cittaducale	6.900	71
	Cittareale	470	60
	Collalto Sabino	440	22
	Colle di Tora	384	14
	Collegiove	169	11
	Concerviano	311	21
	Fiamignano	1.455	101
	Leonessa	2.480	204
	Longone Sabino	583	34
	Marcetelli	97	11
	Micigliano	131	37
	Nespolo	274	9
	Orvinio	448	25
	Paganico Sabino	172	9
	Pescorocchiano	2.211	95
	Petrella Salto	1.212	103
	Posta	686	66
	Pozzaglia Sabina	361	25
	Rocca Sinibalda	853	50
	Turania	245	9
Varco Sabino	210	25	



**Mappa A4): Area 3: “Monti Simbruini”**

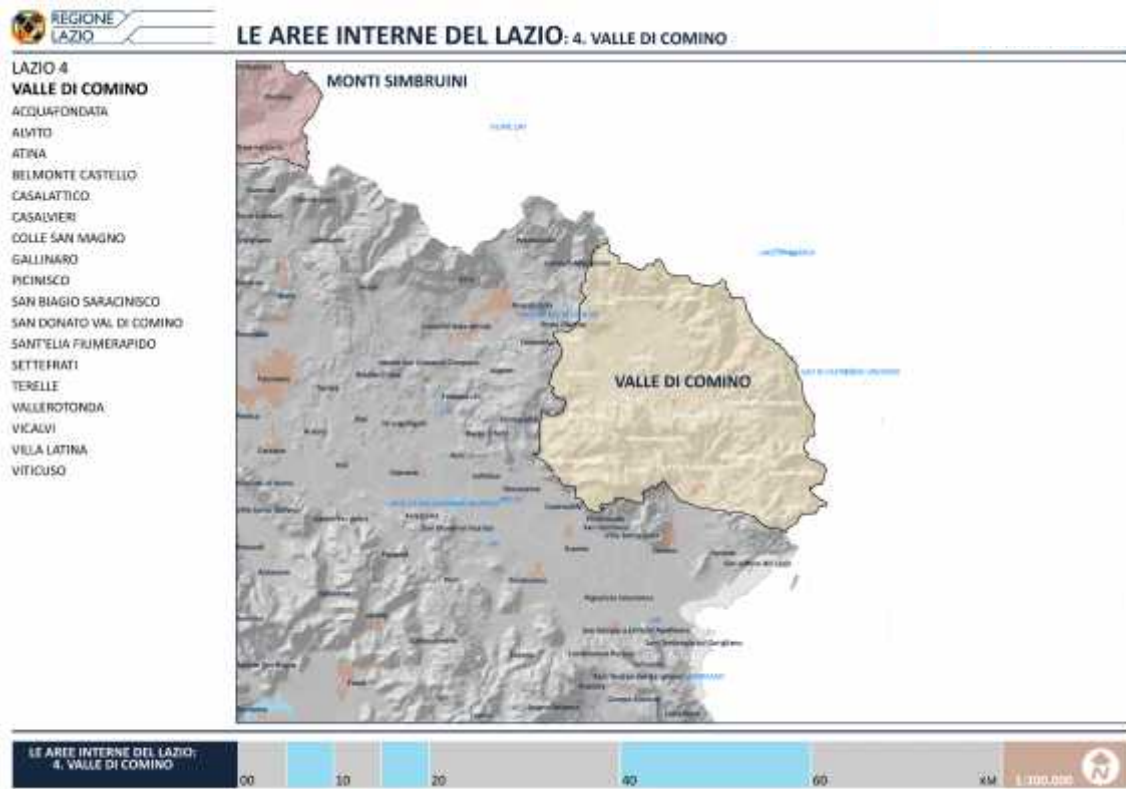


**Elenco 3: Area 3 “Monti Simbruini”**

Al Lazio	Comune	Pop 2011	Sup. tot. Km2
<b>A.I.- Lazio 3 Monti Simbruini</b>	Affile	1.552	15
	Agosta	1.760	9
	Anticoli Corrado	942	16
	Arcinazzo Romano	1.394	28
	Arsoli	1.647	12
	Camerata Nuova	460	40
	Cervara di Roma	472	32
	Cineto Romano	641	10
	Jenne	551	78
	Marano Equo	398	31
	Percile	786	8
	Riofreddo	277	18
	Rocca Santo Stefano	762	12
	Roviano	1.028	10
	Sambuci	1.392	9
	Saracinesco	936	8
	Subiaco	184	11
Vallepietra	9.066	63	
Vallinfreda	1.853	54	
Vivaro Romano	306	53	
Filettino	317	17	
Trevi nel Lazio	177	13	



### Mappa A5): Area 4: “Valle di Comino”



### Elenco 4): Area 4 “Valle di Comino”

Al Lazio	Comune	Popolazione 2011	Sup. tot. Km2
<b>A.I.- Lazio 4 Valle di Comino</b>	Acquafondata	282	25
	Alvito	2.852	52
	Atina	4.461	30
	Belmonte Castello	778	14
	Casalattico	641	28
	Casalvieri	2.867	27
	Colle San Magno	744	45
	Gallinaro	1.246	18
	Picinisco	1.255	62
	San Biagio Saracinisco	361	31
	San Donato Val di Comino	2.122	38
	Sant'Elia Fiumerapido	6.227	41
	Settefrati	792	51
	Terelle	460	32
	Vallerotonda	1.671	60
	Vicalvi	806	8
Villa Latina	1.286	17	
Viticuso	372	21	

**Mappa A6): "Isole Pontine"**



**Elenco Isole Pontine: Comuni Isole Pontine**

AI Lazio	Comune	Pop 2011	Sup. tot. Km2
<b><i>Isole Pontine</i></b>	<i>Ponza</i>	3.255	10
	<i>Ventotene</i>	691	2