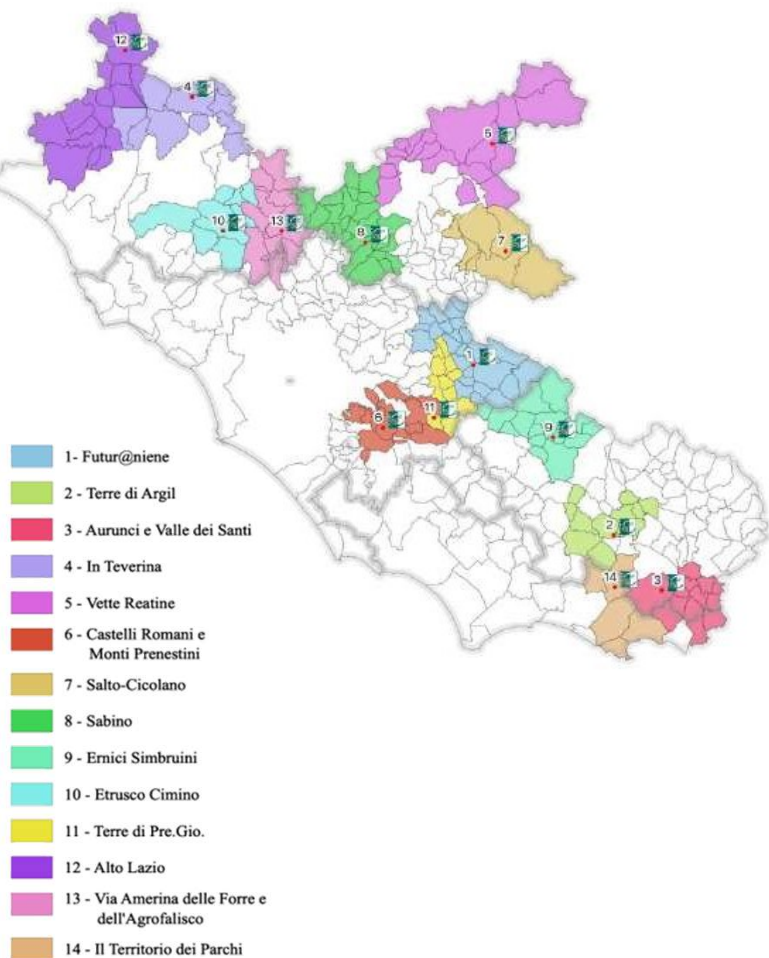




Comitato di sorveglianza del 22.11.2022

*Stato di implementazione delle strategie di sviluppo locale
selezionate e declinate nei Piani di Azione Locale al 14/11/2022*

I GAL SELEZIONATI



n.	GAL	superficie kmq	% su regione	Popolazione 2011	Popolazione 2020	% su Regione
1	FUTUR@NIENE"	525	3,05%	33.766	31.603	0,55%
2	TERRE DI ARGIL	303	1,76%	39.471	37.708	0,66%
3	AURUNCI E VALLE DEI SANTI	367	2,13%	34.529	33.270	0,58%
4	IN TEVERINA	498	2,89%	36.898	35.282	0,61%
5	VETTE REATINE	970	5,63%	24.207	22.718	0,39%
6	CASTELLI ROMANI E MONTI PRENESTINI	310	1,80%	135.186	144.169	2,50%
7	SALTO-CICOLANO	501	2,91%	10.111	9.124	0,16%
8	SABINO	537	3,12%	50.971	51.374	0,89%
9	ERNICI SIMBRUINI	477	2,77%	60.444	59.162	1,03%
10	ETRUSCO CIMINO	400	2,32%	52.986	51.808	0,90%
11	TERRE DI PRE.GIO.	183	1,06%	32.534	31.776	0,55%
12	ALTO LAZIO	750	4,35%	31.431	29.317	0,51%
13	VIA AMERINA, DELLE FORRE E DELL'AGRO FALISCO	458	2,66%	61.279	60.529	1,05%
14	IL TERRITORIO DEI PARCHI	321	1,86%	75.350	75.468	1,31%
	totale	6.601	38,31%	679.163	673.308	11,70%



Unione Europea
Fondo Europeo Agricolo
per lo Sviluppo Rurale



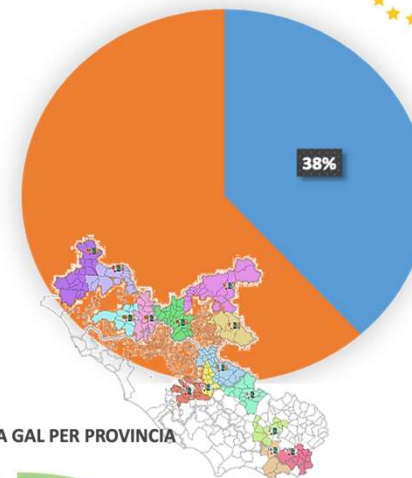
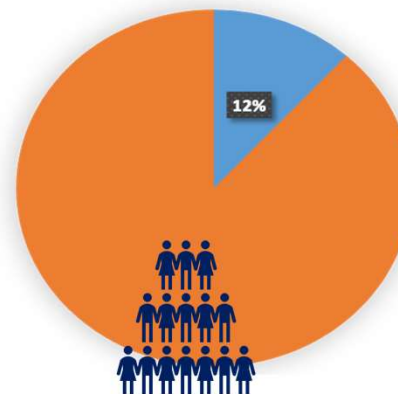
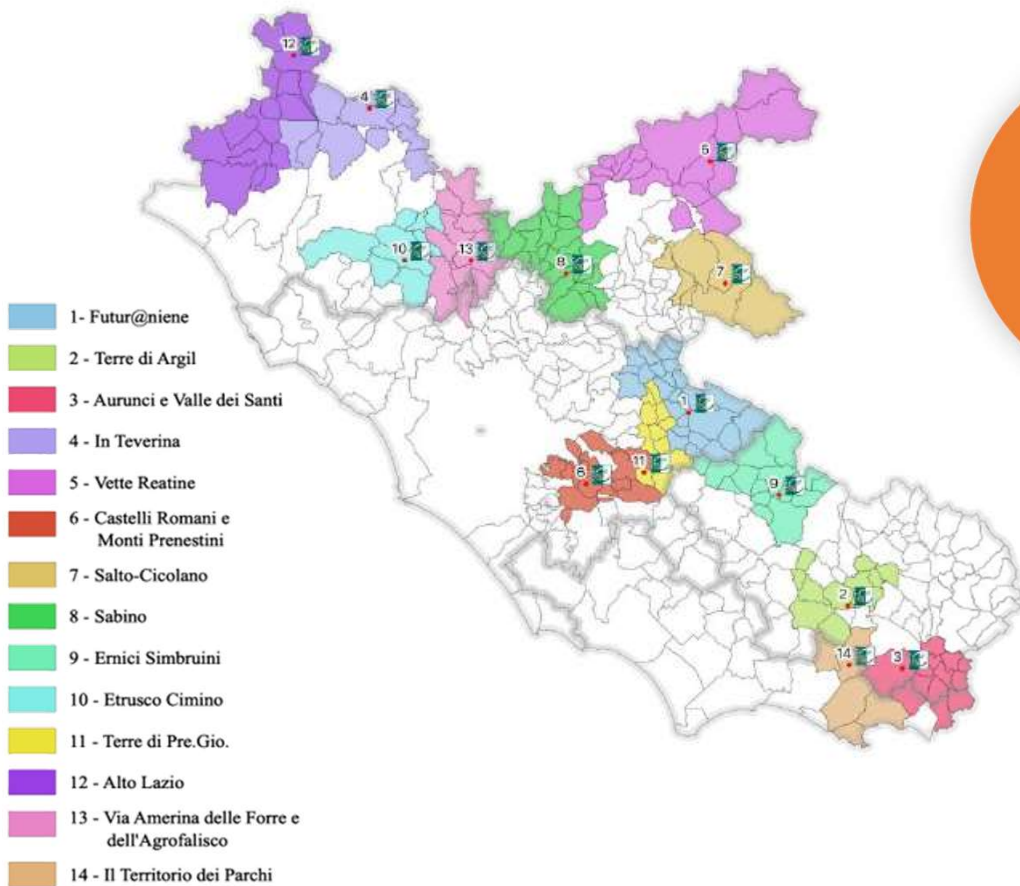
REGIONE
LAZIO

PSR
LAZIO
PROGRAMMA DI SVILUPPO RURALE
2014 - 2020

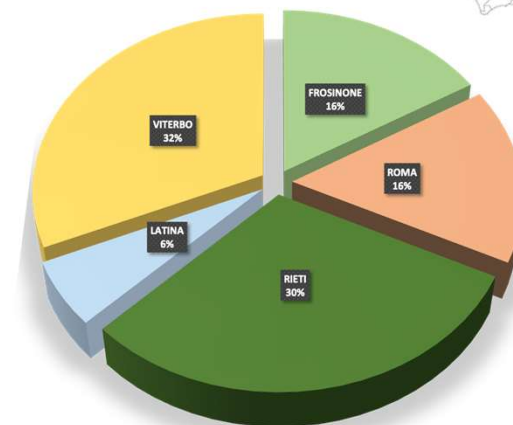


REGIONE
LAZIO

IL LEADER IN CIFRE



TOTALE SUPERFICIE AREA GAL PER PROVINCIA



LEADER - STATO DI IMPLEMENTAZIONE DELLE SSL

BANDI ADOTTATI



n.	GAL	Operazioni PSL		BANDI APPROVATI DAL CDA GAL	
		N° Op.	Dotazione Misura 19.2 (Spesa Pubbl.)	N°	Dotazione (Spesa Pubbl.)
1	FUTUR@NIENE"	11	4.269.799,00	11	4.269.799,00
2	TERRE DI ARGIL	11	4.177.821,80	14	4.177.821,80
3	AURUNCI E VALLE DEI SANTI	13	4.223.000,00	15	4.223.000,00
4	IN TEVERINA	8	4.040.500,00	7	4.040.500,00
5	VETTE REATINE	14	4.100.000,00	10	4.100.000,00
6	CASTELLI ROMANI E MONTI PRENESTINI	15	4.145.000,00	20	4.145.000,00
7	SALTO-CICOLANO	8	4.100.000,00	13	4.100.000,00
8	SABINO	9	4.090.871,68	6	4.090.871,68
9	ERNICI SIMBRUINI	10	4.107.426,68	15	4.107.426,68
10	ETRUSCO CIMINO	7	4.041.200,00	8	4.041.200,00
11	TERRE DI PRE.GIO.	5	4.071.000,00	10	4.071.000,00
12	ALTO LAZIO	10	4.045.000,00	11	4.045.000,00
13	VIA AMERINA, DELLE FORRE E DELL'AGRO FALISCO	11	4.315.000,00	19	4.315.000,00
14	IL TERRITORIO DEI PARCHI	16	4.146.000,01	17	4.146.000,01
totale		148	57.872.619,17	176	57.872.619,17



Unione Europea
Fondo Europeo Agricolo
per lo Sviluppo Rurale



REGIONE
LAZIO



PROGRAMMA DI SVILUPPO RURALE
2014 - 2020



REGIONE
LAZIO

DOMANDE DI SOSTEGNO RACCOLTE



n.	GAL	DOMANDE DI SOSTEGNO RILASCIATE		DOMANDE DI SOSTEGNO AMMESSE		DOMANDE DI SOSTEGNO finanziate	
		N°	importo richiesto	N°	importo	N.	importo
1	FUTUR@NIENE"	59	4.569.075,59	57	4.304.039,38	43	3.316.440,81
2	TERRE DI ARGIL	84	5.656.420,56	69	4.297.219,42	41	3.098.712,81
3	AURUNCI E VALLE DEI SANTI	63	5.416.279,23	46	4.696.014,81	37	4.060.197,40
4	IN TEVERINA	58	5.961.181,38	53	5.311.409,99	39	3.451.359,72
5	VETTE REATINE	82	6.023.971,75	71	4.961.209,00	62	4.016.307,76
6	CASTELLI ROMANI E MONTI PRENESTINI	92	6.431.134,53	85	5.439.905,85	62	4.110.716,92
7	SALTO-CICOLANO	82	6.011.880,82	68	4.747.641,92	53	3.831.301,36
8	SABINO	68	7.248.730,16	57	5.602.573,50	39	3.791.508,03
9	ERNICI SIMBRUINI	58	5.257.462,23	50	4.885.191,52	42	3.723.510,37
10	ETRUSCO CIMINO	81	5.525.892,34	81	5.011.653,64	60	3.711.661,23
11	TERRE DI PRE.GIO.	46	6.760.460,35	35	4.427.020,71	30	3.591.690,67
12	ALTO LAZIO	101	4.399.904,67	94	4.047.825,21	93	4.001.031,78
13	VIA AMERINA, DELLE FORRE E DELL'AGRO FALISCO	154	5.828.189,25	131	4.812.177,54	101	4.014.391,01
14	IL TERRITORIO DEI PARCHI	59	6.906.699,65	40	4.281.610,95	30	3.880.390,24
totale		1.087	81.997.282,51	937	66.825.493,44	732	52.599.210,10



Unione Europea
Fondo Europeo Agricolo
per lo Sviluppo Rurale



REGIONE
LAZIO



PSR
LAZIO
PROGRAMMA DI SVILUPPO RURALE
2014 - 2020



REGIONE
LAZIO

Attuazione delle SSL



n.	GAL	Dotazione operazione	DOMANDE DI SOSTEGNO AMMESSE		DOMANDE DI SOSTEGNO finanziate		
			N°	importo	N.	importo	stanziamento residuo op.
1	FUTUR@NIENE"	4.269.799,00	57	4.304.039,38	43	3.316.440,81	953.358,19
2	TERRE DI ARGIL	4.177.821,80	69	4.297.219,42	41	3.098.712,81	1.079.108,99
3	AURUNCI E VALLE DEI SANTI	4.223.000,00	46	4.696.014,81	37	4.060.197,40	162.802,60
4	IN TEVERINA	4.040.500,00	53	5.311.409,99	39	3.451.359,72	589.140,28
5	VETTE REATINE	4.100.000,00	71	4.961.209,00	62	4.016.307,76	83.692,24
6	CASTELLI ROMANI E MONTI PRENESTINI	4.145.000,00	85	5.439.905,85	62	4.110.716,92	34.283,08
7	SALTO-CICOLANO	4.100.000,00	68	4.747.641,92	53	3.831.301,36	268.698,64
8	SABINO	4.090.871,68	57	5.602.573,50	39	3.791.508,03	299.363,65
9	ERNICI SIMBRUINI	4.107.426,68	50	4.885.191,52	42	3.723.510,37	383.916,31
10	ETRUSCO CIMINO	4.041.200,00	81	5.011.653,64	60	3.711.661,23	329.538,77
11	TERRE DI PRE.GIO.	4.071.000,00	35	4.427.020,71	30	3.591.690,67	479.309,33
12	ALTO LAZIO	4.045.000,00	94	4.047.825,21	93	4.001.031,78	43.968,22
13	VIA AMERINA, DELLE FORRE E DELL'AGRO FALISCO	4.315.000,00	131	4.812.177,54	101	4.014.391,01	300.608,99
14	IL TERRITORIO DEI PARCHI	4.146.000,01	40	4.281.610,95	30	3.880.390,24	265.609,77
totale		57.872.619,17	937	66.825.493,44	732	52.599.210,10	5.273.399,07



Unione Europea
Fondo Europeo Agricolo
per lo Sviluppo Rurale



REGIONE
LAZIO



PSR
LAZIO
PROGRAMMA DI SVILUPPO RURALE
2014 - 2020



REGIONE
LAZIO

IMPORTI LIQUIDATI



n.	GAL	19.1		19.2		19.4		totale	
		N.	Importo liquidato	N.	Importo liquidato	N.	Importo liquidato	n.	Importo liquidato
1	FUTUR@NIENE"	1	30.000,00	0	0	1	252.800,00	2	282.800,00
2	TERRE DI ARGIL	1	30.000,00	7	222.700,00	2	598.924,93	10	851.624,93
3	AURUNCI E VALLE DEI SANTI	1	29.812,05	28	1.562.702,77	2	462.406,45	31	2.054.921,27
4	IN TEVERINA	1	29.890,00	37	1.894.120,60	2	639.235,70	40	2.563.246,30
5	VETTE REATINE	1	13.419,69	19	701.473,36	3	404.908,23	23	1.119.801,28
6	CASTELLI ROMANI E MONTI PRENESTINI	1	29.955,07	28	1.361.622,34	3	542.650,25	32	1.934.227,66
7	SALTO-CICOLANO	0	-	16	896.877,20	2	582.337,60	18	1.479.214,80
8	SABINO	1	30.000,00	5	288.236,54	1	350.000,00	7	668.236,54
9	ERNICI SIMBRUINI	1	29.153,67	31	1.797.734,03	2	695.224,59	34	2.522.112,29
10	ETRUSCO CIMINO	1	29.890,00	50	2.068.686,31	2	691.496,52	53	2.790.072,83
11	TERRE DI PRE.GIO.	1	30.000,00	38	2.500.629,72	3	719.052,73	42	3.249.682,45
12	ALTO LAZIO	1	29.890,00	23	546.016,03	1	369.000,00	25	944.906,03
13	VIA AMERINA, DELLE FORRE E DELL'AGRO FALISCO	1	23.361,32	59	1.479.527,65	2	458.603,71	62	1.961.492,68
14	IL TERRITORIO DEI PARCHI	1	30.000,00	9	454.352,27	2	650.678,29	12	1.135.030,56
Totale		13	365.372,80	350	15.774.678,82	28	7.417.319,00	391	23.557.369,62



Unione Europea
Fondo Europeo Agricolo
per lo Sviluppo Rurale



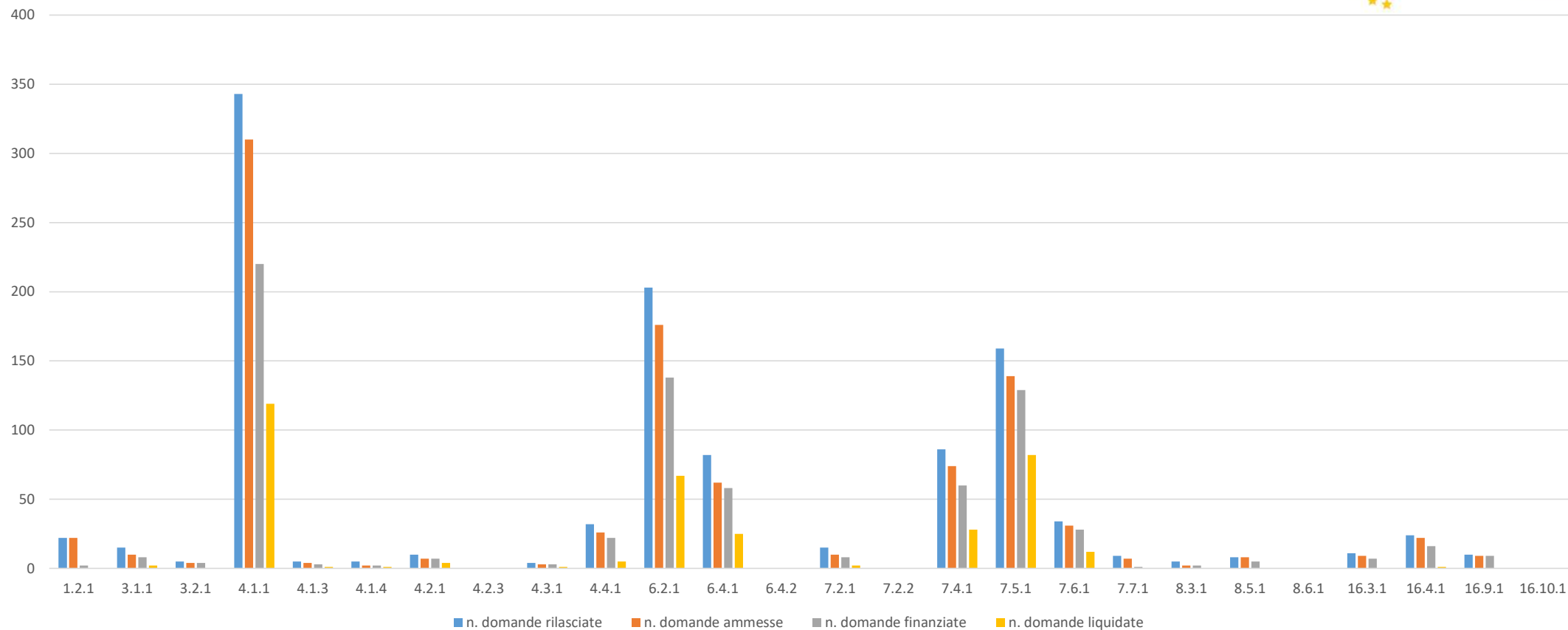
REGIONE
LAZIO

PSR
LAZIO
PROGRAMMA DI SVILUPPO RURALE
2014 - 2020

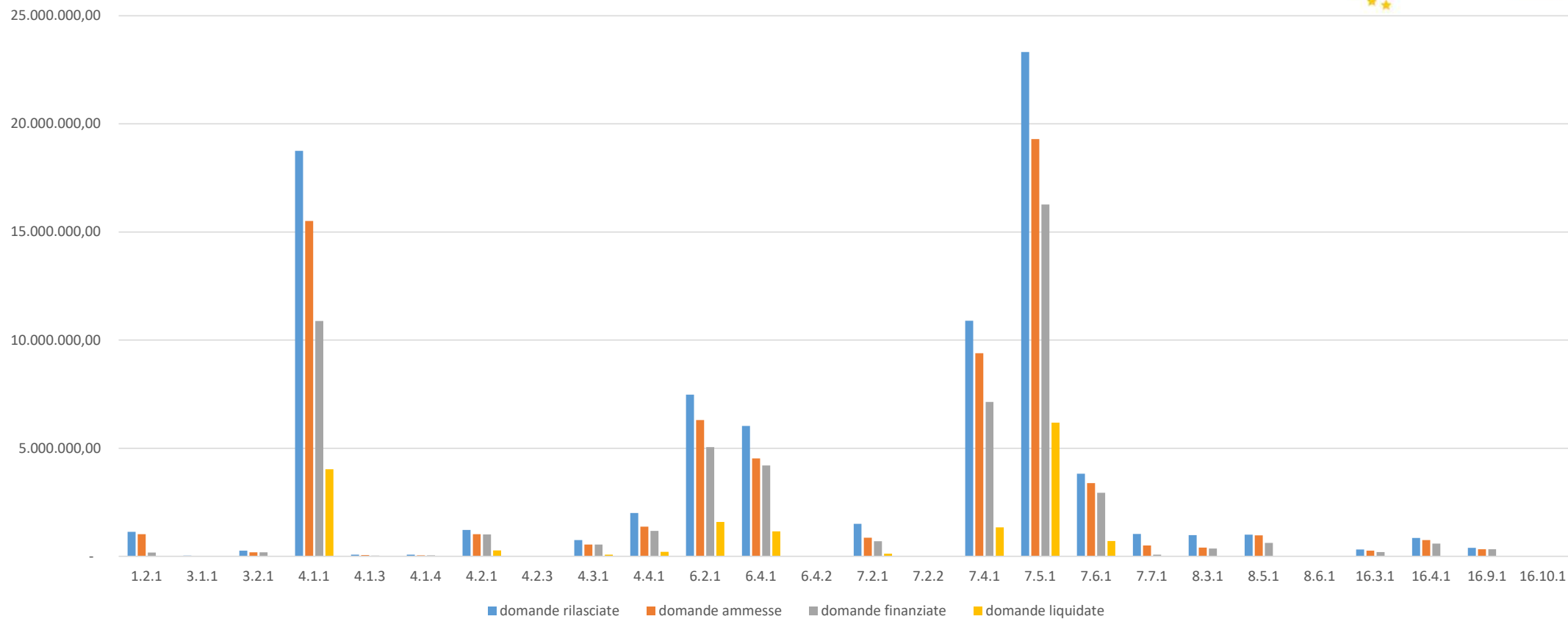


REGIONE
LAZIO

19.2.1 NUMERO DOMANDE RILASCIATE - AMMESE - FINANZIATE – LIQUIDATE, PER OPERAZIONE



19.2.1 IMPORTI DOMANDE RACCOLTE AMMESE E LIQUIDATE PER OPERAZIONE



Unione Europea
Fondo Europeo Agricolo
per lo Sviluppo Rurale



REGIONE
LAZIO

PSR
LAZIO
PROGRAMMA DI SVILUPPO RURALE
2014 - 2020



REGIONE
LAZIO